

Zonenplan Gewässerraum

Öffentliche Auflage





Masstab 1:5'000

Plan-Nr.: 2023-501205-001	Auftraggeber:	<div><div>georegio</div><div>atelier für raumentwicklung</div><div>Bahnhofstrasse 35 3400 Burgdorf</div></div>
Datum: 23.09.2025	Gemeinderat	
Grösse: 725 mm x 1135 mm	4932 Lotzwil	
Änderungen:		
gez/kontr: ne		


Genehmigungsvermerke

Öffentliche Mitwirkung	vom 22.06.2023 bis 18.08.2023
Kantonale Vorprüfung	vom 17.07.2024
Publikation im Amtsblatt	vom
Publikation im amtlichen Anzeiger	vom
Öffentliche Auflage	vom bis
Einspracheverhandlung	am
Erledigte Einsprachen(Anzahl)
Unertledigte Einsprachen(Anzahl)
Rechtsverwahrungen(Anzahl)
Beschlossen durch den Gemeinderat	am
Beschlossen durch die Gemeindeversammlung Namens der Einwohnergemeinde	am
Die Gemeindepräsidentin:
Der Gemeindeschreiber:
Die Richtigkeit dieser Angaben bescheinigt:	Lotzwil, den
Der Gemeindeschreiber:
Genehmigt durch das Amt für Gemeinden und Raumordnung	am




Festlegungen

-  Gewässerraum
-  Gewässerraum dicht überbaut







Hinweise

-  Gewässerraum in Nachbargemeinden

Gewässer

-  Offenes Fließgewässer
-  Eingedoltes Gewässer
-  Entlastungstollen

Weitere Hinweise

-  BLN-Gebiet
-  Bauzone
-  Gebäude
-  Wald
-  Strassen
-  Parzellen

